

STADT MÜNDE

1. B. DECKBLATT ZUM DURCHFÜHRUNGSPLAN 1A

DECKBLATT AUFGESTELLT:
HANNOVER, IM JUNI 1960

K.-H. KELLER
ARCHITEKT
HANNOVER
LOTHINGEN STRASSE 15
FERNRUF 32 25 90
ORTSPLANER

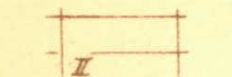





DIESEM DECKBLATT WURDE IN DER
SITZUNG DER STADTVERTRETUNG
VOM 16. MÄRZ 1960 ZUGESTIMMT:
IM AUFTRAG DES RATES DER STADT

Stüwe *Keller*
BÜRGERMEISTER STADTDIREKTOR

VERVIELTÄLTIGUNG VERBOTEN

WEGEN DER GERINGFÜGIGKEIT DER
ÄNDERUNGEN IST GEMÄSS § 13 DES NDS.-
AUFBAUGESETZES VON EINER NOCH-
MALIGEN OFFENLEGUNG ABSTAND
GENOMMEN WORDEN.

LEGENDE DER ÄNDERUNGEN (7) (8)

-  BEBAUUNG, GEPLANT
-  STRASSEN- u. FREIFLÄCHENGRENZE
-  FLUCHTLINIE, NEU
-  BAUGRENZE, NEU
-  PRIVATE FREIFLÄCHE
-  BAUPLATZAUFTEILUNG

**FESTSTELLUNGS-
VERMERK AUF
DER RÜCKSEITE**

