


























Flächennutzungsplan 2000 der Stadt Hann. Münden

Legende

BAUFLÄCHEN



-  Wohnbaufläche
-  Gemischte Bauflächen
-  Gewerbliche Bauflächen
-  Sonderbauflächen
-  Sondergebiet Bildung
-  Sondergebiet Camping
-  Sondergebiet Erholung
-  Sondergebiet Freizeit
-  Sondergebiet großflächiger Handel
-  Sondergebiet Hafen
-  Sondergebiet Tierheim
-  Sondergebiet Veranstaltungsfläche
-  Sondergebiet Windenergieanlagen: NH 50m - maximale Nabenhöhe
-  Flächen für den Gemeinbedarf
-  Flächen für Versorgungsanlagen, für die Abfallentsorgung und Abwasserbeseitigung sowie für Ablagerungen

ÖFFENTLICHE EINRICHTUNGEN










-  Feuerwehr
-  Gesundheitlichen Zwecken dienende Gebäude und Einrichtungen
-  Hallenbad
-  Kirchen und kirchlichen Zwecken dienende Gebäude und Einrichtungen
-  Kulturellen Zwecken dienende Gebäude und Einrichtungen
-  Öffentliche Verwaltung
-  Schulischen Einrichtungen / Bildungseinrichtungen
-  Sozialen Zwecken dienende Gebäude und Einrichtungen
-  Spielanlagen
-  Sportlichen Zwecken dienende Gebäude und Einrichtungen

VER- UND ENTSORGUNGSANLAGEN UND -LEITUNGEN















-  Abwasserdrücker
-  Abwasserpumpwerk
-  Elektrizität
-  Gas
-  Kläranlage
-  Nahwärme
-  Regenrückhaltebecken
-  Wasser
-  Erneuerbare Energien

-  Hochspannungsleitung mit Angabe der Spannung (20-220kV)
-  Hauptversorgungsleitung außerhalb der bebauten Bereiche mit Angabe der Art der Leitung (Gas - gelb, Strom - rot, Wasser -blau)

VERKEHRSFLÄCHEN















-  überörtliche und örtliche Hauptverkehrsstraßen
-  Autobahnen
-  sonstige Verkehrsflächen
-  Ruhender Verkehr
-  Zentraler Omnibusbahnhof
-  Wohnmobilparkplatz
-  Bahnanlagen
-  Hauptradweg
-  Hubschrauberlandeplatz


FREIFLÄCHEN

-  Grünflächen
-  Campingplatz
-  Festplatz
-  Freibad
-  Friedhof
-  Sonstige Gärten
-  Grabeland
-  Grillplatz
-  Grünzug / Wiese
-  Parkanlage
-  Sportplatz
-  Spielplatz
-  Wildgehege
-  Zeltwiese
-  Reitsportanlage
-  Umgrenzung von Flächen für Maßnahmen zum Schutz, zur Pflege und zur Entwicklung von Natur und Landschaft (Ausgleichsflächen)
-  Ausgleichsmaßnahme
-  Flächen zur Anlage oder zum Ausbau einer Allee oder Baumreihe als Ausgleichsmaßnahme
-  Flächen zur Anlage oder zum Ausbau einer Ortsrandbegrünung als Ausgleichsmaßnahme
-  Flächen zur naturnahen Bachgestaltung als Ausgleichsmaßnahme

-  Wasserflächen
-  Hafen
-  Fährverbindung
-  Anlegestelle für Schifffahrt
-  Kanuanleger / Bootsanleger
-  Bootsrutsche
-  Wasserskistrecke
-  Regattastrecke
-  Flächen für Wald
-  Bestattungswald
-  Flächen für die Landwirtschaft
-  Aussiedlerhof
-  Forsthaus
-  Gartenbaubetrieb
-  Außenbereichsgaststätte
-  Flächen für den Rohstoffabbau
-  Flächen für Aufschüttungen

NACHRICHTLICH ÜBERNOMMENE FESTSETZUNGEN

-  Gesamtanlagen, die dem Denkmalschutz unterliegen
-  Sanierungsgebiete nach §142 BauGB
-  Flächen, deren Böden erheblich mit umweltgefährdenden Stoffen belastet sind
-  Bereiche, deren Böden erheblich mit umweltgefährdenden Stoffen belastet sind
-  Vorsorgegebiet für die Rohstoffgewinnung
-  Umgrenzung von Schutzgebieten und Schutzobjekten im Sinne des Naturschutzes
-  Naturschutzgebiet
-  Landschaftsschutzgebiet
-  Flora-Fauna-Habitat-Gebiet
-  Umgrenzung von Flächen für den Hochwasserschutz und die Regelung des Wasserabflusses
-  Überschwemmungsgebiet
-  Umgrenzung von Flächen für die Wasserwirtschaft
-  Trinkwasserschutzgebiet II
-  Trinkwasserschutzgebiet III

-  Grenze des räumlichen Geltungsbereichs