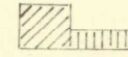
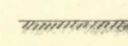


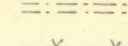


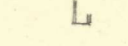
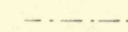


Deckblatt zum Bebauungsplan Nr. 6

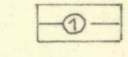
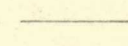
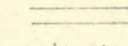
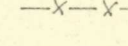



Hemeln - Ortsteil Glashütte

M. 1:1000

Legende der Planungsunterlage

-  vorhandene Bebauung
-  Grenze des Geltungsbereiches des B-Planes der Änderung
-  Grenzen der Flurstücke
-  Landesgrenze
-  offene o. z. TL. verrohrte Wassergräben
-  aufzuhebende Grundstücksgrenzen
-  Grenze des Landschaftsschutzgebietes gemäss VO des Landkreises Münden vom 9.12.1958.
-  Landschaftsschutzgebiet
-  Gemeindegrenze

Legende der Planung

-  Geplante Bebauung mit Anzahl der Vollgeschosse Dachform - Satteldach
-  Baugrenze
-  Ortsstrassen und Wege
-  gesetzliche Überschwemmungsgrenze
-  zukünftige Grundstücksgrenzen
-  zwingende Baulinie
-  Klassifizierte Strasse - Landesstrasse 561

1. Änderung

Die Richtigkeit der Planungsunterlage in vermessungstechnischer Hinsicht wird hiermit bescheinigt

Hann.-Münden, den 7. Juni 1966

Katasteramt



[Signature]
Vermessungsoberrat

Änderung beschlossen gem. § 2 Abs. 6 Bundesbaugesetz vom 23.6.1960 (BGBl. I. S. 341)

Hemeln, den 6. Juni 1966



[Signature]
Bürgermeister u. Beigeordneter
Gemeindedirektor

Der Bebauungsplan ist gem. § 10 des Bundesbauges. als Satzung beschlossen am: 23.2.1965

Hemeln, den 13.6.1966

[Signature]
Bürgermeister u. Gemeindedirektor



Öffentlich ausgelegt vom 14.6.1966 - 21.6.1966 und bekanntgemacht am 7.6.1966

Hemeln, den 22.6.1966

[Signature]
Bürgermeister u. Gemeindedirektor

